




LEGENDA DOPRAVNÍHO ZNAČENÍ:

-  STÁVAJÍCÍ SVISLÉ DOPRAVNÍ ZNAČENÍ – BEZE ZMĚNY
-  NOVÉ SVISLÉ DOPRAVNÍ ZNAČENÍ – BUDE NOVĚ UMÍSTĚNO STANOVENÍM NOVÝ SLOUPEK
-  NOVÉ VODOROVNÉ DOPRAVNÍ ZNAČENÍ

SOUŘADNICOVÝ SYSTÉM: JTSK VÝŠKOVÝ SYSTÉM: BALT p.v.		10/2018	
± 0.000 = m n.m.	Index	Změna	Datum
Výpracoval: Ing. Rothová I.	Kontroloval: Ing. Kučera M.	<i>Kučera M.</i>	
Zatvrdil: Ing. Kučera M.	Hlavní inženýr projektu: Ing. Kučera M.	<i>Kučera M.</i>	
Akce: II/327 CHLUMEC NAD CIDLINOU - ZÁBĚDOV		Investor: Královéhradecký kraj Pivovarské nám. 1245/2, Hradec Králové 50003	
Objekt: SO 102 - ÚSEK 2; km 2,117 75 - km 3,005 35		Město: Chlumecký kraj	Kraj: Královéhradecký
Profese: Dopravní stavby		Technická zpráva	Formát: 6xA4
Název výkresu: DOPRAVNÍ ZNAČENÍ, ÚSEK 2		Stupeň: DSP	Měřítko: 1:1000
		Číslo zakázky: 55/17	Poré
		Číslo výkresu: C.2.2.5	